

EVIDENČNÍ LIST HLÁSNÉHO PROFILU

KOSTELEC NAD ORLICÍ C (DIVOKÁ ORLICE)

KATEGORIE:

C

Tok: Divoká Orlice
Stanice: Kostelec nad Orlicí C (Divoká Orlice)
GPS: 50.1106 °N, 16.2267°E
Obec: Kostelec nad Orlicí
ORP: Kostelec nad Orlicí
Kraj: Královéhradecký



Hladinový měř je umístěn na mostku přes řeku na ulici Za nádražím. Vývoj stavu hladiny v hlásném profilu sleduje povodňový orgán města Kostelec nad Orlicí. Informace o vývoji stavu hladiny předává povodňovým komisím obce Častolovice a Čestice.

Číslo hydrologického pořadí: **1-02-01-082,**






1-02-01-052

Průměrný vodní stav (cm):

Nejvyšší zaznamenaný vodní stav (cm):

Nejvyšší zaznamenaný vodní stav (datum):

Stupně povodňové aktivity (cm)

I.SPA	bdělost		190
II.SPA	pohotovost		240
III.SPA	ohrožení		280
IV.SPA	extrémní ohrožení		-
	sucho		-

Provozovatel stanice: Kostelec nad Orlicí

Příjemci varovných SMS zpráv:

Starosta obce

Četnost hlášení SPA

I.SPA	1x denně
II.SPA	4x denně
III.SPA	každé 3 hodiny

Vodočetná lať: ANO

Přenos dat: ANO

SMS: ANO

Centrum automatického sběru dat: <http://www.hladiny.cz>

Naměřená data jsou dostupná na: <http://www.hladiny.cz/chmibeta/#lvs#graph#1db30f45a>

Související digitální povodňový plán: <http://www.edpp.cz/dpp/kostelec-nad-orlici>