

EVIDENČNÍ LIST HLÁSNÉHO PROFILU

VAMBERK (ZDOBNICE)

KATEGORIE:

C

Tok: Zdobnice
Stanice: Vamberk (Zdobnice)
GPS: 50.1249756°N, 16.3161303°E
Obec: Vamberk
ORP: Rychnov nad Kněžnou
Kraj: Královéhradecký



Hladinoměrná stanice Vamberk (Zdobnice) se nachází na přemostění (č. 3194-2) přes řeku Zdobnici v části Roští blízko č. p. 659. Profil monitoruje hlídková služba města, dále je profil vybaven automatickým přenosem dat s možností zasílání varovných sms zpráv. Město dále varuje obec Doudleby nad Orlicí, které se nachází na toku Zdobnice pod městem a ORP Rychnov nad Kněžnou. Platnost SPA pro úsek toku - hlásný profil po soutok s Divokou Orlicí.






Číslo hydrologického pořadí: 1-02-01-049

Průměrný vodní stav (cm):

Nejvyšší zaznamenaný vodní stav (cm):

Nejvyšší zaznamenaný vodní stav (datum):

Stupně povodňové aktivity (cm)

I.SPA	bdělost		90
II.SPA	pohotovost		120
III.SPA	ohrožení		160
IV.SPA	extrémní ohrožení		-
	sucho		-

Provozovatel stanice: Město Vamberk

Příjemci varovných SMS zpráv:

Starosta města

Četnost hlášení SPA

I.SPA	1x denně
II.SPA	4x denně
III.SPA	3 h hlášení

Vodočetná lať: ANO

Přenos dat: ANO

SMS: ANO

Centrum automatického sběru dat: www.hladiny.cz

Naměřená data jsou dostupná na: <http://hladiny.cz/cz/#lvs#graph#50029#Libstejn-H>

Související digitální povodňový plán: <https://www.edpp.cz/povodnovy-plan/vamberk/>